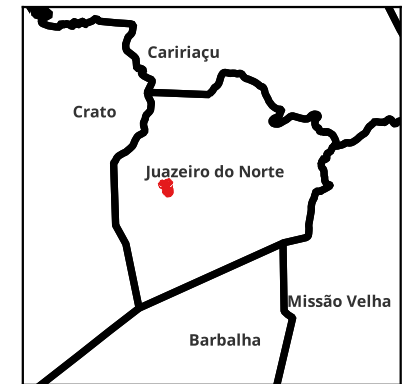



Cicatriz de queimada - Colina do Horto



Focos de calor detectados pelos satélites NOAA-20 e TERRA-M-T em 13/09/2023

Total da área queimada: aproximadamente 394 ha




Universal Transverse Mercator (UTM)
SIRGAS 2000 / UTM zone 24S
Imagem Sentinel-2 L2A de 15/09/2023 - Custom Script
Responsável técnico: Pardailan Rodrigues dos Santos

	9h	12h	15h	18h
Velocidade do Vento	17 km/h SE	16 km/h SE	14 km/h SE	6 km/h S
Rajada de Vento	37 km/h SE	40 km/h SE	39 km/h SE	29 km/h S

Legenda

Imagem_Sentinel-2_L2A

 Cicatriz de queimada